




Ajuntament de la Vall d'Uixó

PATRIMONI HISTÓRIC I MILITAR DE LA VALL D'UIXÓ



- 1 Niu de metralladora
- 2 Niu de metralladora
- 3 Niu de metralladora
- 4 Niu de metralladora
- 5 Trinxeres
- 6 Trinxera
- 7 Refugi
- 8 Niu de metralladora
- 9 Parapet amb espitlleres
- 10 Nius de metralladores
- 11 Trinxera i nius de metralladores


.....Rota 1Rota 2Passejo Quistel

● Património històric e Militar
 ● Font
 ● Zona de Piquenique
 ● Respeito pela Flora
 ● Recolha de excrementos
 ● Proibido deitar lixo
 ● Proibido fazer Fogo
 ● Proibido a Veículos


	Km	Tempo	Dificuldade	Ambiente	Temática
Rota1	2,4	45'	Baixa	Montanha	Bélica
Rota2	3,8	1h 30'	Baixa-Média	Montanha	Bélica
Passejo Quistel	0,8	10'	Baixa	Montanha	Bosque Ribeirinho




Caminho coberto junto de um ninho de metralladora




Parapeito em pedra seca



Ninho de metralladora blindado



Observatório



Plano de desenvolvimento das forças da Brigada Mista nº128, 1938.

1	Observatório
2	Ninho de metralladora
3	Ninho de metralladora
4	Ninho de metralladora
5	Trincheiras
6	Trincheira
7	Refúgio
8	Ninho de metralladora
9	Ninho de metralladora
10	Parapeito de linha de fogo com brechas
11	ninhos de metralladoras
12	Trincheira e ninho de metralladoras


La Vall d' Uixó guarda entre as suas montanhas uma rica herança histórica e arqueológica que merece ser descoberta. Entre os vários elementos que a formam destaca-se, como um dos mais relevantes, o conjunto de ruínas fortificadas pertencentes à “*Línea XYZ*” (Linha XYZ), uma cintura defensiva construída pelo Exército Republicano, em 1938 (durante a Guerra Civil Espanhola) para impedir o avanço das tropas franquistas, em direção a Valência, na chamada “*Ofensiva de Levante*” (Ofensiva do Levante); esta “muralha”, que chegava até à província de Quenca proveniente da costa de Almenara e La Losa, tinha uma distância de mais de 100 km.

Os dois percursos pedestres entre “*Sant Antoni*” (Santo António) e “*La Cova*”, fazem a ligação entre a área natural das “*Coves de Sant Josep*” (Gruta de São José) e a “*Colonia de Sant Antoni*” (bairro de Santo António), através de um itinerário de montanha, fácil de realizar. Os dois percursos permitem um passeio num ambiente natural, perto do centro urbano e, também, acedendo a vestígios de trincheiras, de ninhos de metralhadoras, de um parapeito, de abrigos antiaéreos e de um observatório, permitindo assim descobrir parte deste património histórico e militar esquecido durante 80 anos, mas que agora poderá ser apreciado.

XYZ

Percursos

“*Sant Antoni – La Cova*” - Santo António - “*La Cova*”



Ninho de metralhadora blindado

Parte do itinerário realizado em área de bosque



Ajuntament de
la Vall d'Uixó



PATRIMONI
HISTÒRIC I MILITAR
DE LA VALL D'UIXÓ